

ACTA DE INSTALACION DEL GRUPO DE TRABAJO DE CONSERVACION E INFRAESTRUCTURA
NATURAL DEL CONSEJO DE RECURSOS HÍDRICOS DE CUENCA INTERREGIONAL CHILLÓN-RÍMAC-
LURÍN.

En la Ciudad de Lima en las instalaciones del Proyecto Modernización de la Gestión de Recursos Hídricos de la ANA, sito en Av. Pablo Carriquiri N° 272, San Isidro a las 9:00 horas del 14 de Julio del año 2017 nos reunimos los abajo firmantes en merito a la convocatoria realizada por la Autoridad Nacional del Agua-CRHC CHIRILU, con el objetivo de instalar el grupo de trabajo.

La sesión se dio inicio con las Palabras de bienvenida del Ing. Javier Rojas representante de la ANA, informando que en la sesión del CRHC CHIRILU del día 12 de Julio se aprobó la conformación del Grupo de Trabajo de Conservación e Infraestructura Natural de las Cuencas Chillón Rímac Lurín.

Luego asumió la conducción de la reunión el Biolog. Mirbel Epiquien Representante de SEDAPAL en su calidad de coordinador del grupo, quien informa sobre el objetivo del grupo y propone la siguiente agenda.

- a) Exposición del MINAM
- b) Líneas de planificación general del GT
- c) Definición de productos bandera del GT (2017)
- d) Debate sobre marco conceptual
- e) Acuerdos para continuación de tarea marco conceptual

Luego del intercambio de opiniones los integrantes llegamos a los siguientes acuerdos sobre líneas de planificación

1. Hojas de rutas:

Institucionalidad: Coordinación GGGI

Estrategia de financiamiento: Coordinación Proyecto PARA-Agua

Herramienta de gestión: Coordinación TNC

2. Sistematización de información: Coordinación PUCP y UNACEM

3. Taller definición de Lineamiento para Línea Base: Coordinación ANA y PARA Agua, se llevara a cabo el día 29 de agosto del 2017

4. Diagnóstico y línea de base CHIRILU

Línea base cuencas CHIRILU

Publicación sobre términos y estado del arte de la infraestructura natural del Perú

Sobre definición de Productos bandera GT:







- Hojas de rutas de la comisiones
- Línea base
- Publicación sobre términos y estado del arte de la infraestructura natural del Perú

Sobre el Marco Conceptual




Como punto de partida se asume la definición de Infraestructura Natural establecida en el Reglamento del Sistema Invierte.Pe.

Se propone formular un glosario de términos y documento técnico sobre alcances de la infraestructura natural para las inversiones. La ANA y el MINAM acopiaran los términos que manejan cada institución sobre infraestructura natural y/o verde quedando en enviar la propuesta para el 11 de agosto. Cada integrante enviara a los siguientes correos rojaspineda@ana.gob.pe y gegas@minam.gob.pe información sobre los términos y definiciones en un plazo de 5 días.

Cumplido la agenda del día, se concluye la reunión a horas 11:00, en señal de conformidad suscriben:

Nº	NOMBRE y APELLIDOS	INSTITUCION	FIRMA
1	CATHERINE RUBY BWA MONTAÑA	ACUAPONDO	
2	José Antonio Fernández López-Lavelle	Acuatorando	
3	Sofía Castro Salvador	INTE - PUCP	
4	Araceli Ordoñez	CGGI	
5	Cayo Ramos Taipe	UNSLON	
6	Mauricio Campuzano Jara	C.B.P.	

N°	NOMBRE y APELLIDOS	INSTITUCION	FIRMA
7	Fátima Contreras Tellez	SPDA	
8	Dirk ten Brink	USAID	
9	Raúl Quispe S	UNACEM-CAREIV	
10	Oscar Angulo N.	SUNASS	
11	Lisbeth Malpica	FONAM	
12	MORIS DEL CARMEN LEOTAPID	SEPARAL	
13	Eduardo García Zamora	MINAM-DGEFA	
14	Rosalía Davila Rojas	ESEI CONSULTING SAC.	
15	Giovanna Egas Tapia	MINAM-DGCCD	
16	Aleja Euike Miyashiro Vidal	MINAM-DGEFA	
17	FRANK ELLIOT VILA HUAPAYA	MINAM-DGCA	

N°	NOMBRE y APELLIDOS	INSTITUCION	FIRMA
18	JAVIER ROJAS PINEDA	ANB - DCPRH	
19	ABNER ZAVALA Z.	CRMC- CHIRIQUÍ	
20	MIRBEL ERICAVIEN	SEDARAL	
21			
22			